



Vyřizuje: Dundáček Petr

E-mail: petr.dundacek@t-mobile.cz

UP constructions s.r.o.
Martina Třetinová
Pechova 1595/5
61500 Brno

Naše značka: **E07821/23**

V Praze dne: **18.2.2023**

Vyjádření a stanovení podmínek pro udělení souhlasu s umístěním stavby v ochranném pásmu sítě technické infrastruktury (TI) společnosti T-Mobile Czech Republic a.s.

Vydané podle § 101 ZÁKONA Č. 127/2005 Sb., o elektronických komunikacích a o změně některých souvisejících zákonů (zákon o elektronických komunikacích – dále jen ZEK), ve znění pozdějších předpisů a §161 zákona č. 183/2006 Sb., o územním plánování a stavebním řádu (stavební zákon) či dle dalších příslušných právních předpisů

Věc: Oprava historických erbů na střeše budovy Žerotínovo náměstí 3, Brno

Stupeň: Sloučené územní a stavební řízení

Na základě předložených projektových podkladů dáváme **souhlasné stanovisko k vydání Územního souhlasu / rozhodnutí (Stavebního povolení) a následně souhlas s realizací stavby.**

Dle předložených dokladů nedojde ke kolizi s technickou infrastrukturou společnosti **T-Mobile Czech Republic a.s.**

Toto stanovisko má platnost 1 rok a nelze prodloužit. Po uplynutí platnosti zadejte žádost o nové stanovisko na:
<https://ochranasiti.t-mobile.cz/vyjadreni/>

T-Mobile
T-Mobile Czech Republic a.s.
Tomášova 2144/1
148 00 Praha 4
IČ 649 49 681, DIČ CZ64949681

.....
Ochrana sítí
Technologický úsek

V další komunikaci nebo požadavku doplňujících dotazů, uvádějte do „Předmětu“ e-mailu vždy číslo jednací.



Příloha č. 1

Rekapitulace žádosti o vyjádření k existenci sítě elektronických komunikací

Číslo žádosti: **E07821/23**
Název stavby /akce: **Oprava historických erbů na střeše budovy Žerotínovo náměstí 3, Brno**
Datum podání žádosti: **9.2.2023**
Důvod žádosti: **Sloučené územní a stavební řízení**
Popis jiného důvodu žádosti:
Poznámka: **Dokumentace je pro výběr zhotovitele**

Žadatel

Firma / organizace: **UP constructions s.r.o.**
IČ: **60724609**
DIČ:
Kontaktní osoba: **Martina Třetinová**
Adresa: **Pechova 1595/5**
Město / obec: **Brno**
PSČ: **61500**
Stát:
E-mail: **tretinova@up-i.cz**
Telefonní číslo: **777795371**

Stavebník

Firma / organizace: **Jihomoravský kraj**
Kontaktní osoba: **Martina Třetinová**
Adresa: **Žerotínovo náměstí 449/3**
Město / obec: **Brno**
PSČ: **60200**
Stát:
E-mail: **tretinova@up-i.cz**
Telefonní číslo: **777795371**

Stavba

Výška nad terénem (metry): **30 m**
Projektant:
Druh stavby: **Administrativní budova**
Hodnota projektu: **0 mil. Kč**
Měsíc zahájení stavby:
Měsíc ukončení stavby:

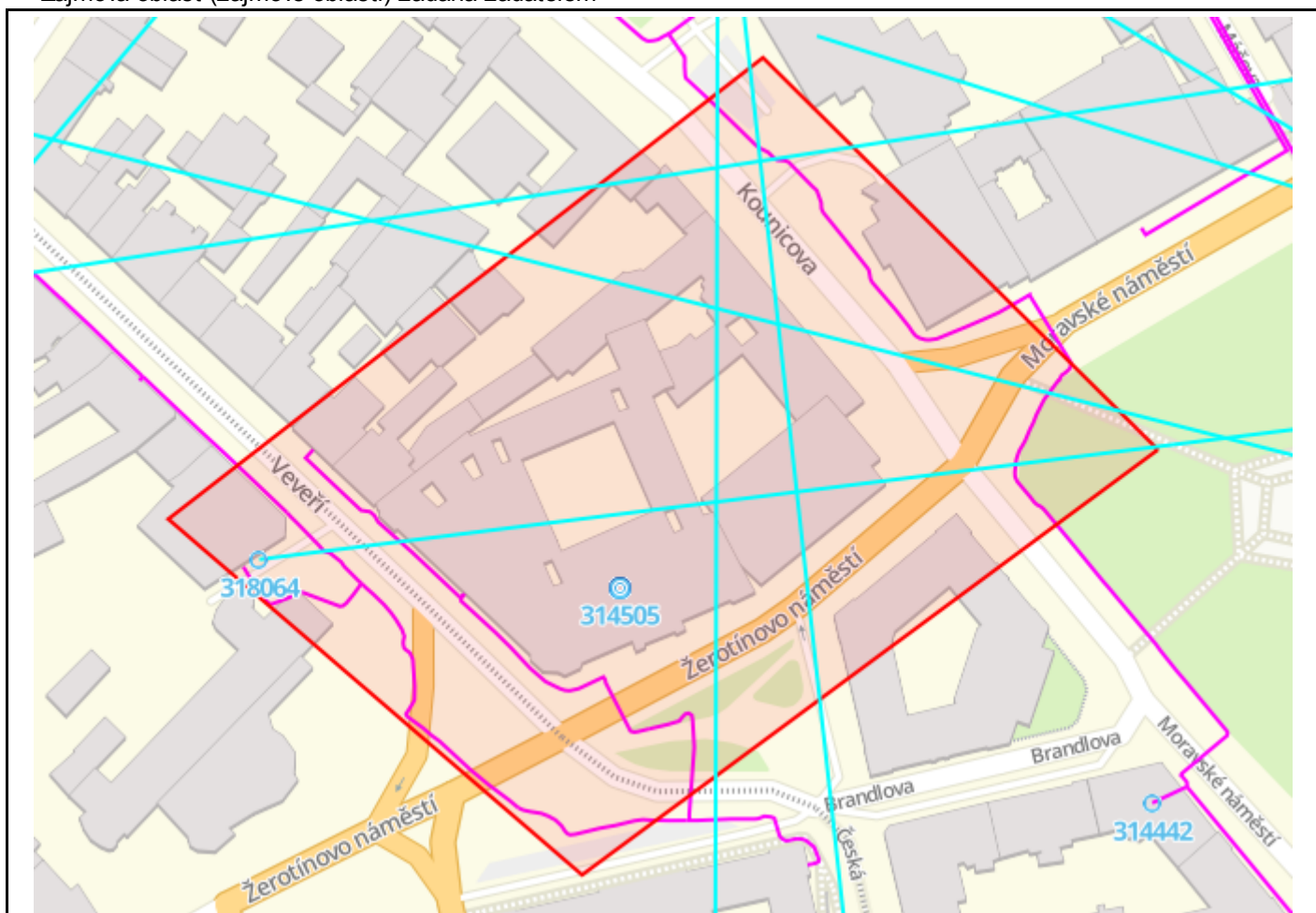
Odeslání stanoviska

E-mail: **tretinova@up-i.cz**












Příloha č. 2

Situační plán

Zájmová oblast (zájmové oblasti) zadaná žadatelem



Legenda:

	Optické trasy TMCZ 1		Optické trasy sítě PASNET		Elektro trasy NN		
	Optická technologie TMCZ 1		Optická technologie sítě PASNET		Elektro technologie NN		
	Základnové stanice		Základnové stanice s elektropřípojkou		Základnové stanice s plánované		Body sítě
Druhy sítí:							
							
Geodeticky zaměřené		Přibližný průběh		Plánovaný průběh		Nadzemní vedení	

Geometrie zájmové oblasti (zájmových oblastí) žádosti ve formátu WKT a souřadnicovém systému S-JTSK. Zkopírováním textu lze geometrii zobrazit v jakémkoli softwaru podporujícím formát WKT.

POLYGON((-598245.41014484 -1160293.59649882,-598412.418496933 -1160390.80368956,-598513.260908803 -1160283.44371186,-598340.153203309 -1160177.09980322,-598245.41014484 -1160293.59649882))